

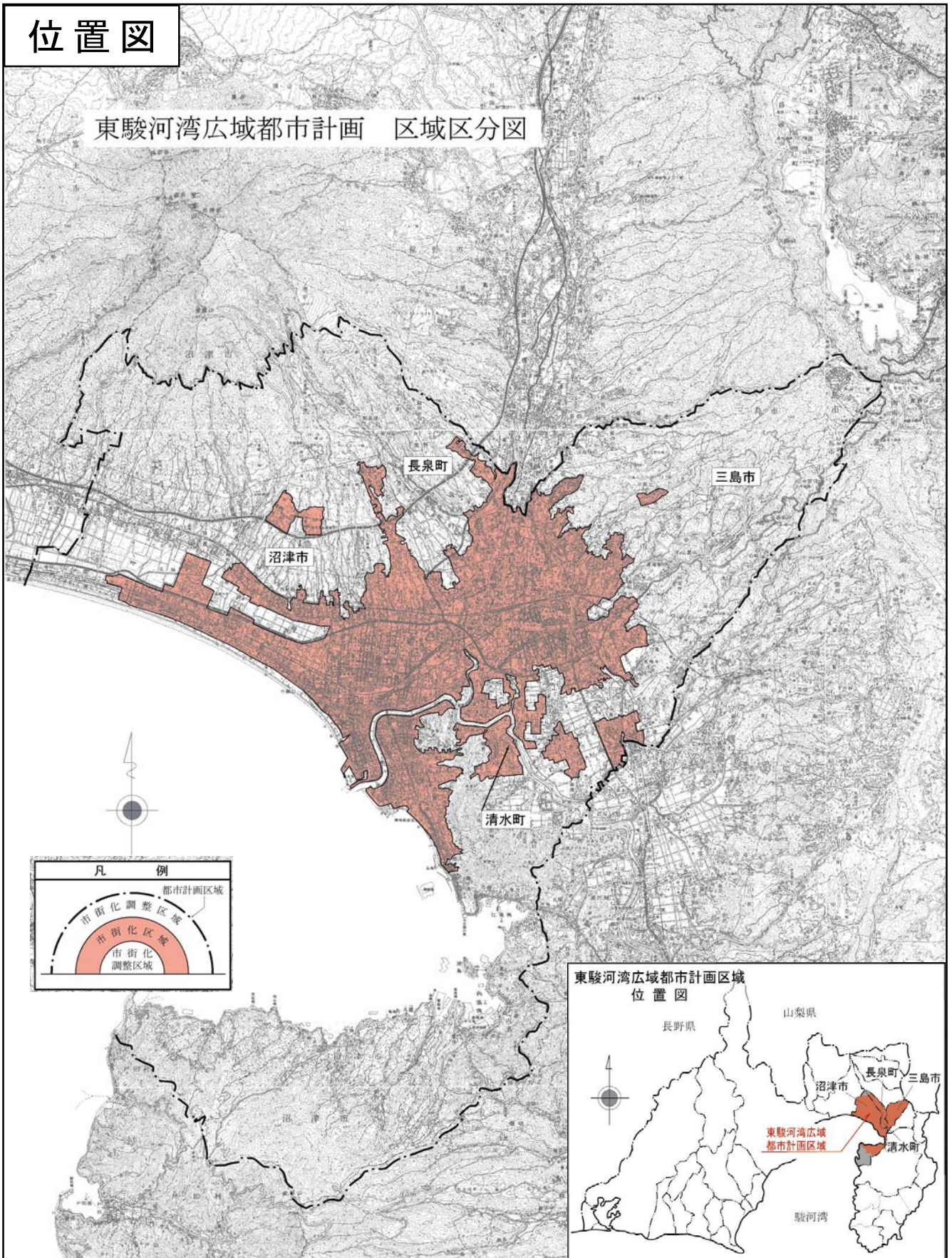
東駿河湾広域都市計画 区域区分の変更（静岡県決定）

第2号議案附図

No. 1

位置図

東駿河湾広域都市計画 区域区分図

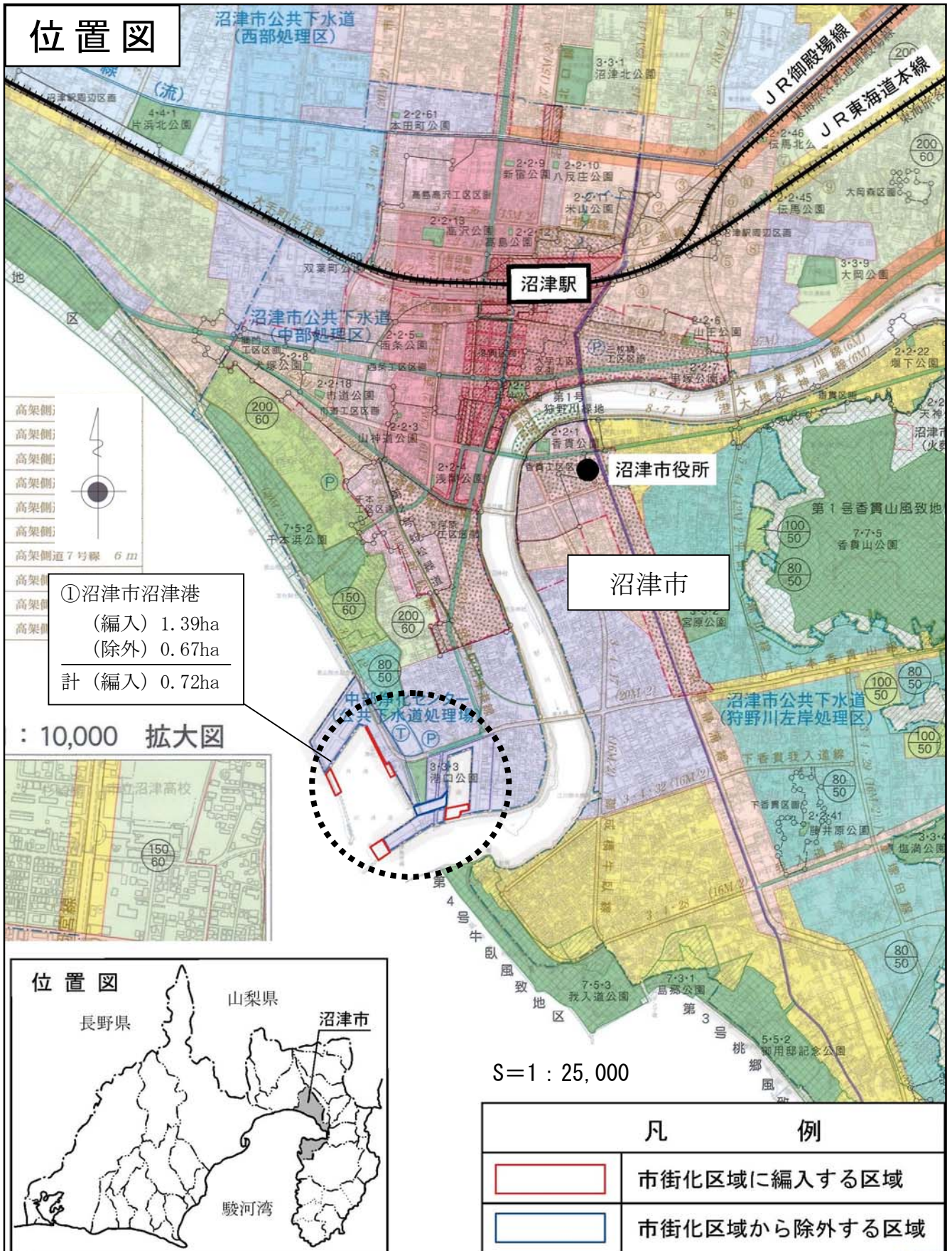


東駿河湾広域都市計画 区域区分の変更（静岡県決定）

第2号議案附図

No. 2

位置図



東駿河湾広域都市計画

区域区分の変更（静岡県決定）

第2号議案附図

No. 3

拡大図

変更地区番号：①

凡例

変更後市街化区域

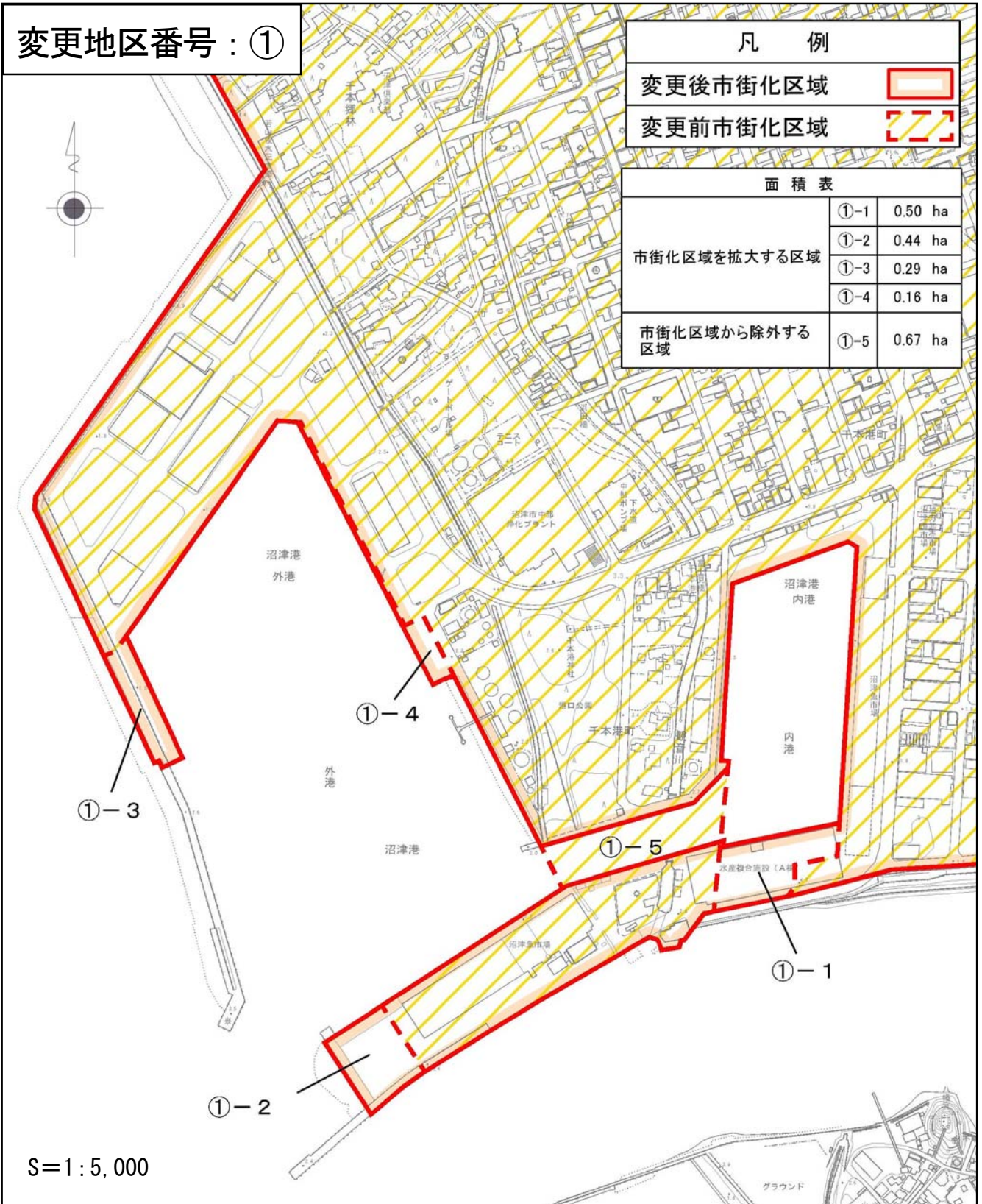


変更前市街化区域



面積表

市街化区域を拡大する区域	①-1	0.50 ha
	①-2	0.44 ha
市街化区域から除外する区域	①-3	0.29 ha
	①-4	0.16 ha
	①-5	0.67 ha



東駿河湾広域都市計画

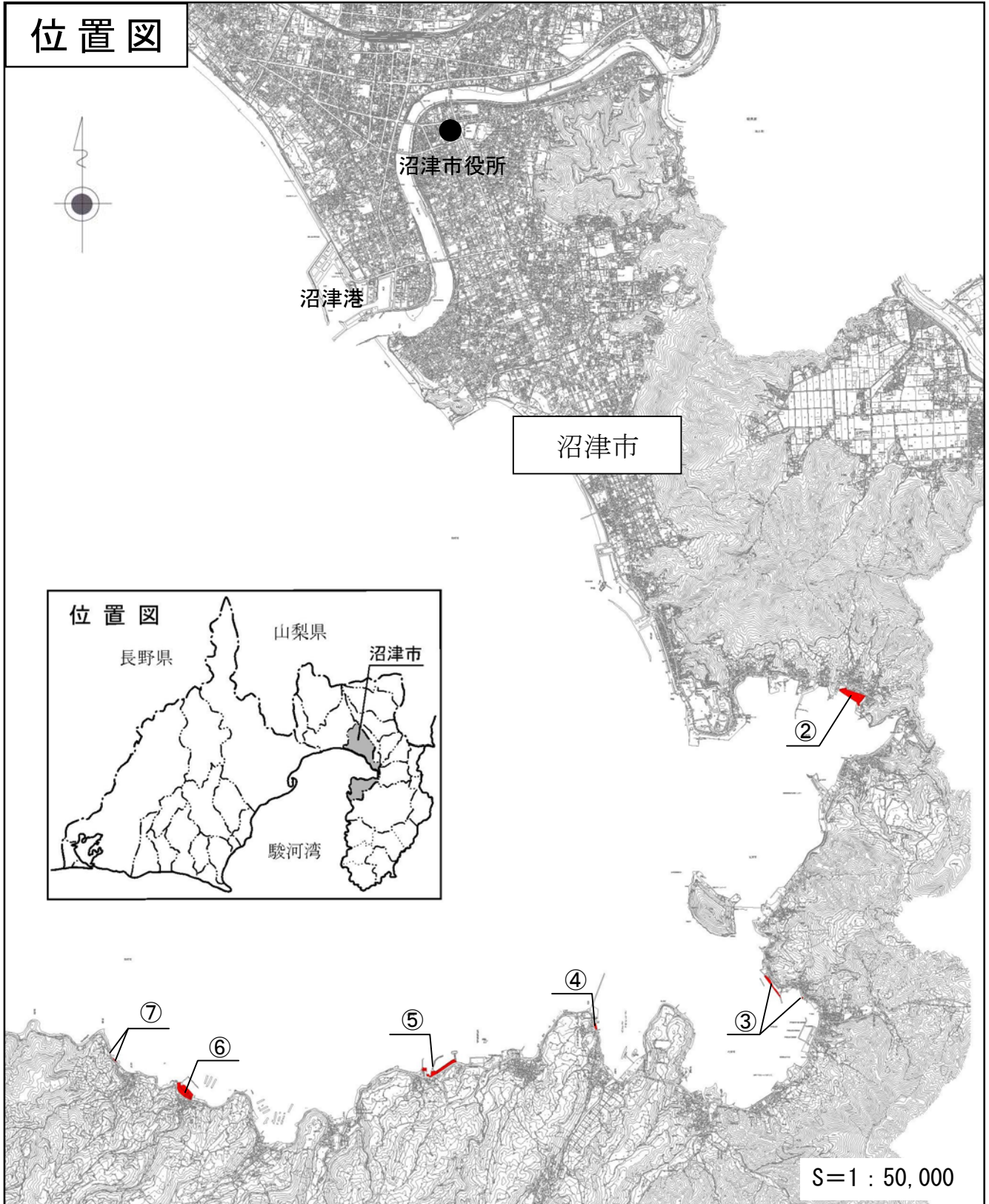
区域区分の変更（静岡県決定）

（公有水面埋立事業による市街化調整
区域への編入）

第2号議案附図

No. 4

位置図



S=1 : 50,000

東駿河湾広域都市計画

区域区分の変更（静岡県決定）

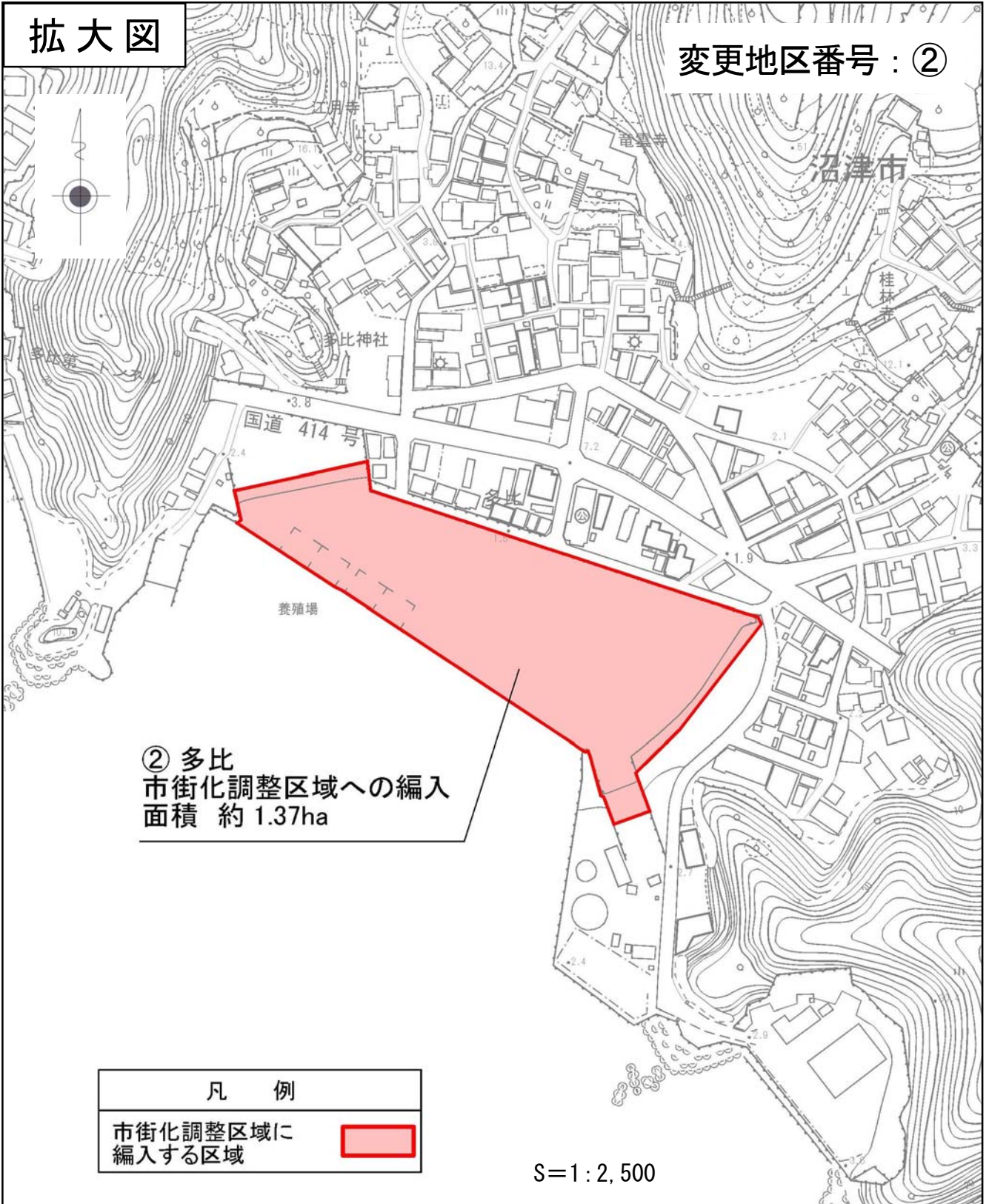
（公有水面埋立事業による市街化調整
区域への編入）

第2号議案附図

No. 5

拡大図

変更地区番号：②



東駿河湾広域都市計画

区域区分の変更（静岡県決定）

（公有水面埋立事業による市街化調整
区域への編入）

第2号議案附図

No. 6

拡大図

変更地区番号：③



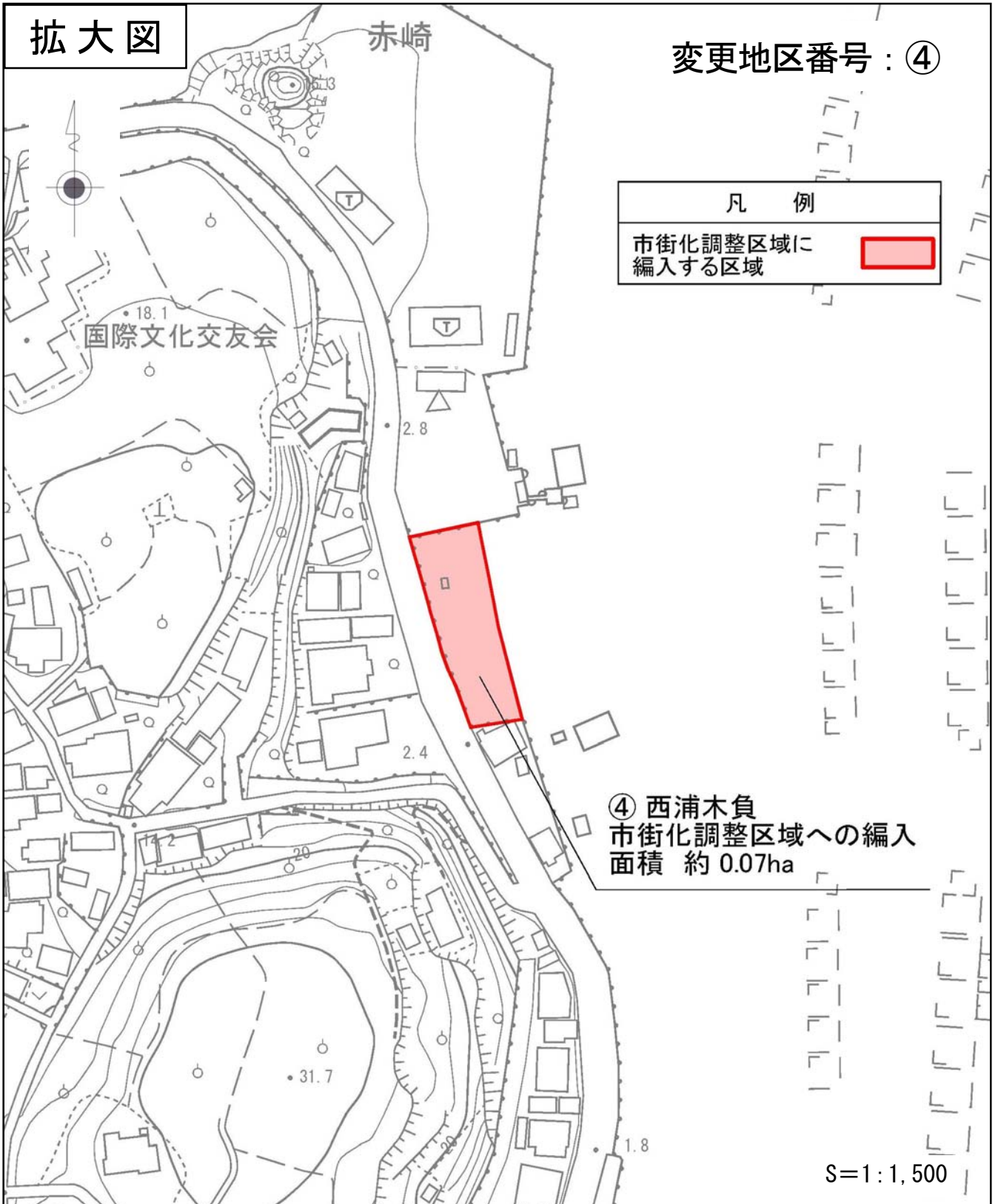
東駿河湾広域都市計画

区域区分の変更（静岡県決定）

（公有水面埋立事業による市街化調整
区域への編入）

第2号議案附図

No. 7



東駿河湾広域都市計画

区域区分の変更（静岡県決定）

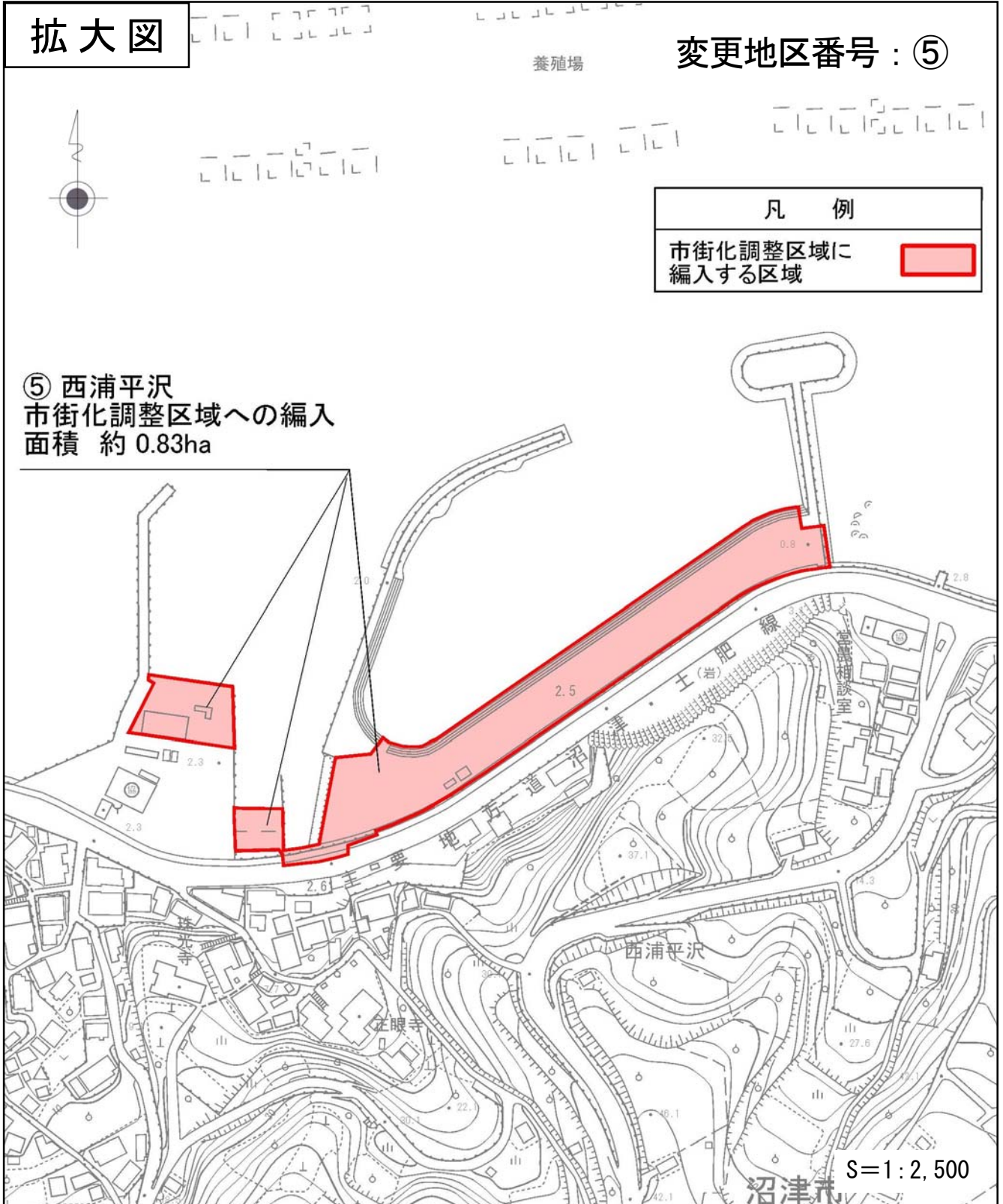
（公有水面埋立事業による市街化調整
区域への編入）

第2号議案附図

No. 8

拡大図

変更地区番号：⑤



東駿河湾広域都市計画

区域区分の変更（静岡県決定）

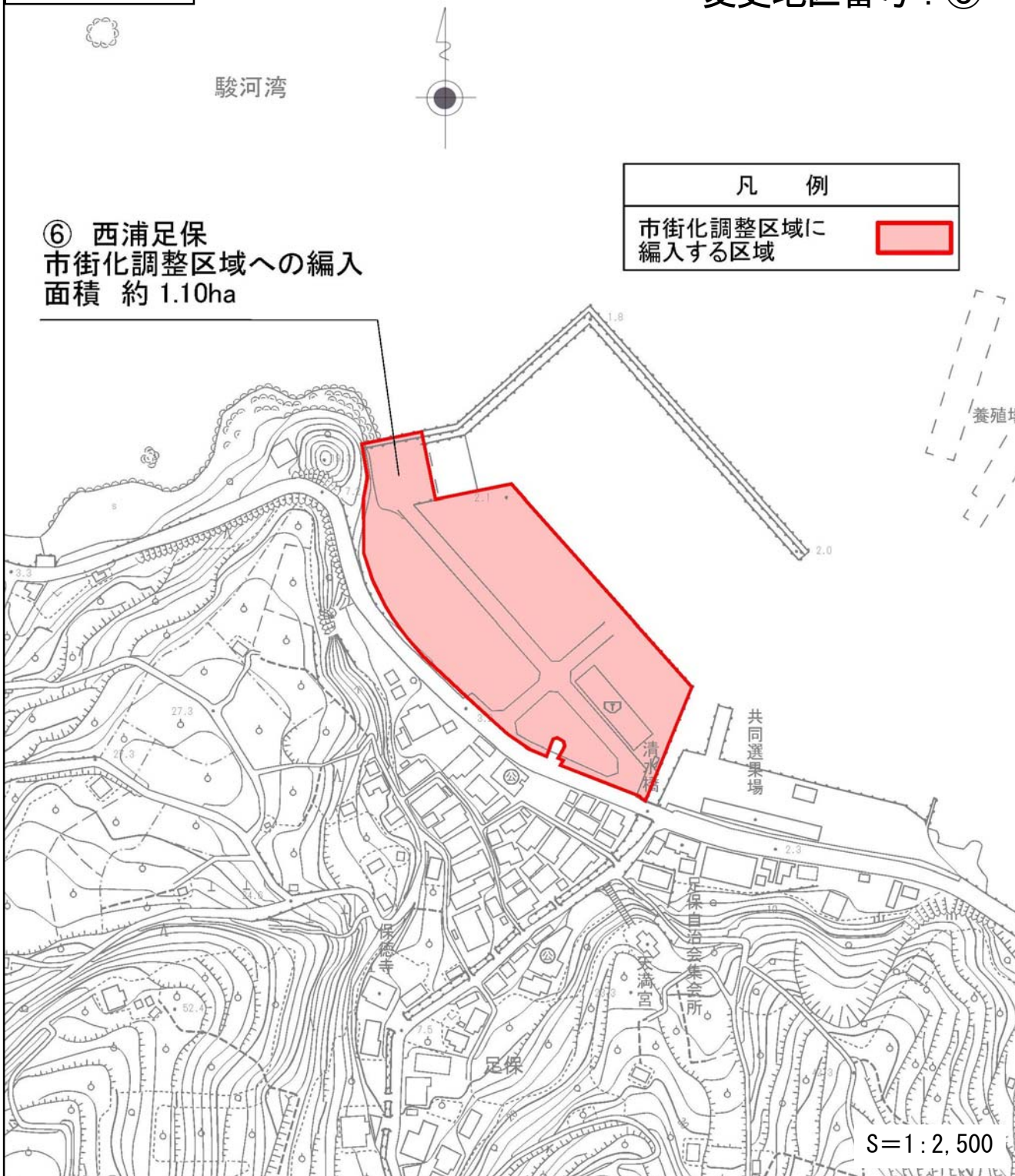
（公有水面埋立事業による市街化調整区域への編入）

第2号議案附図

No. 9

拡大図

変更地区番号：⑥



東駿河湾広域都市計画

区域区分の変更（静岡県決定）

（公有水面埋立事業による市街化調整区域への編入）

第2号議案附図

No. 10

拡大図

変更地区番号：⑦

