第５号議案附図　No. 1

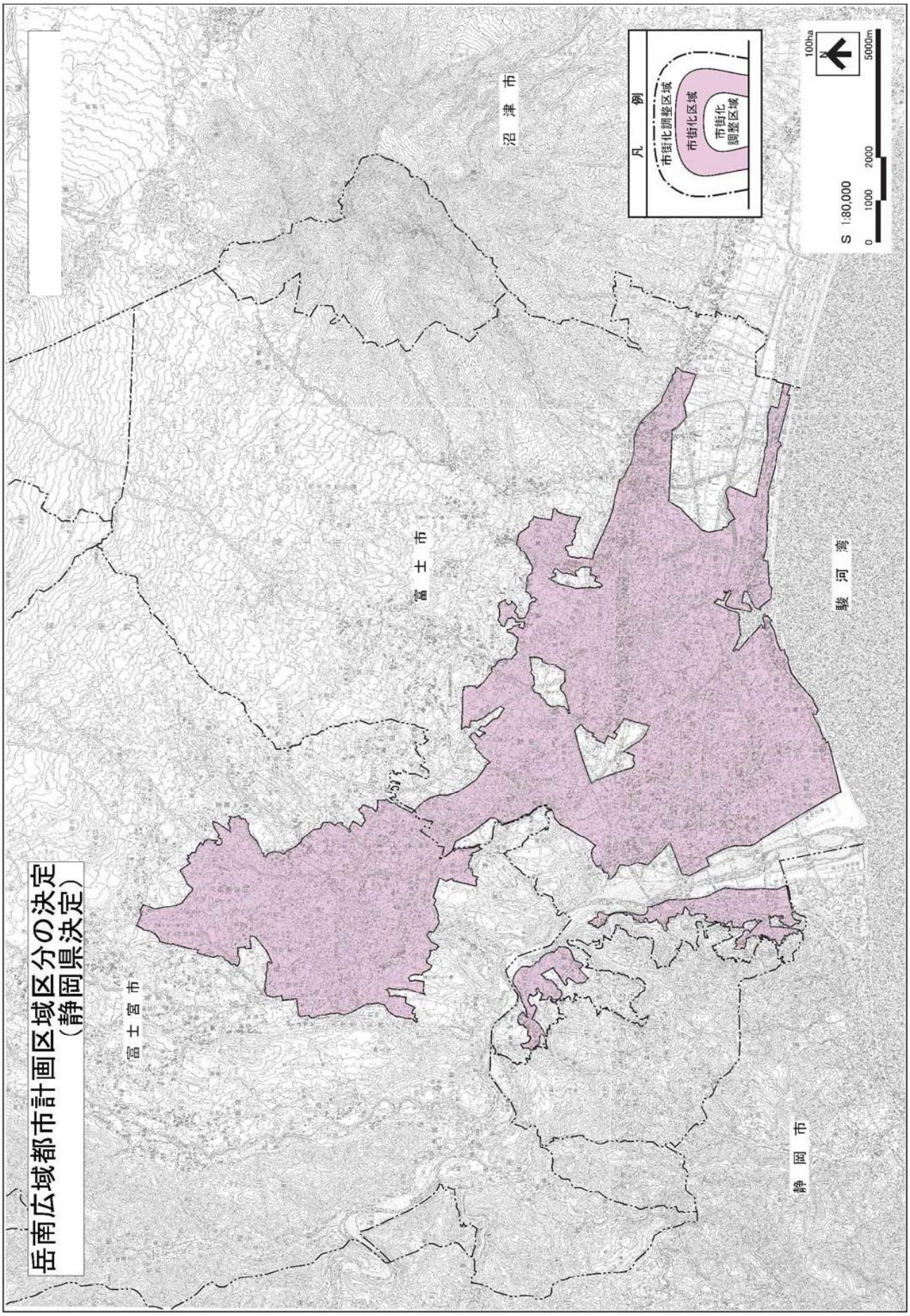
岳南広域都市計画区域区分の決定
（静岡県決定）
富士宮市
富士市
沼津市
静岡市
駿河湾
凡例
市街化調整区域
市街化区域
市街化調整区域
S 1:80,000
0 1000 2000 5000m
100ha

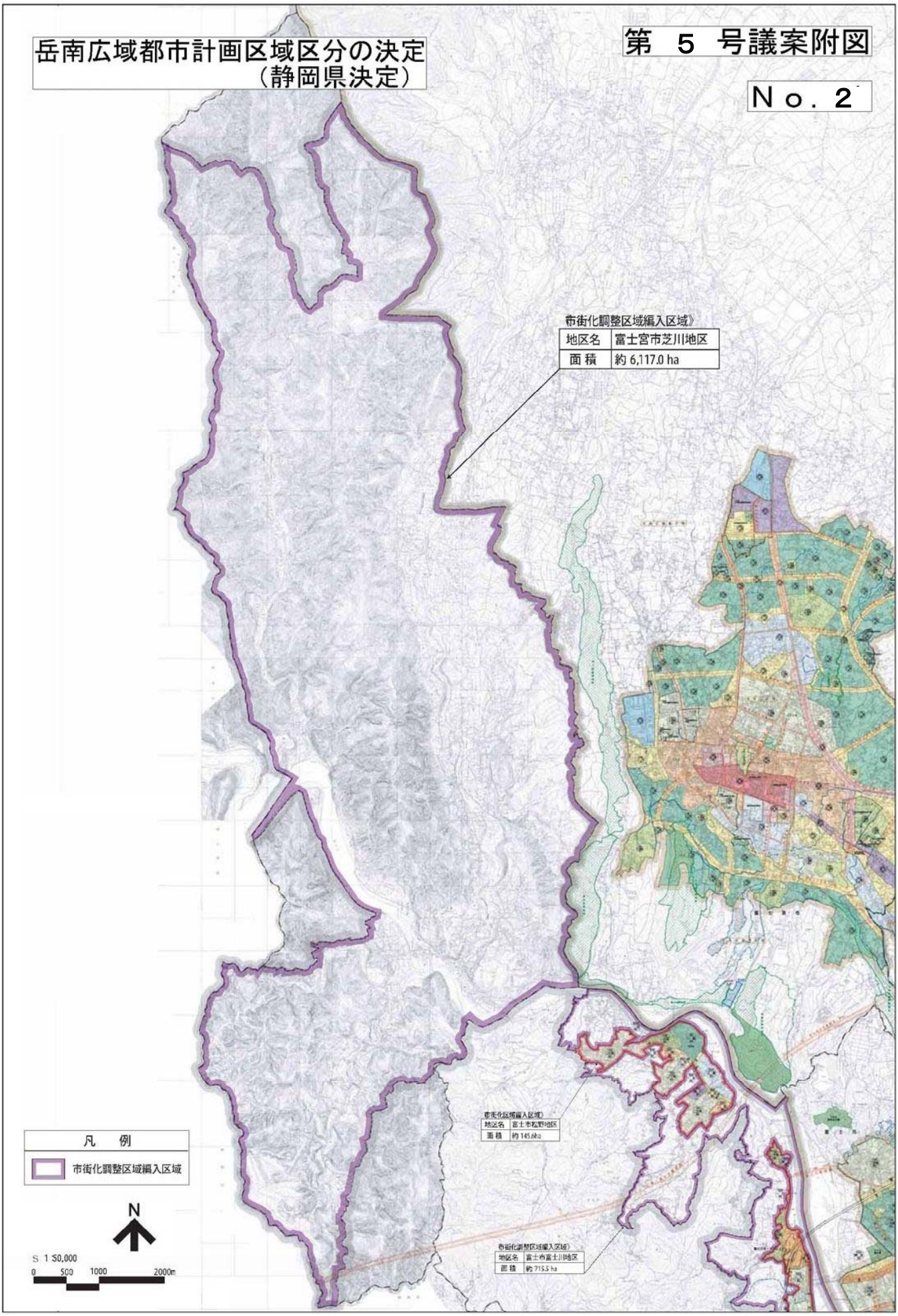
岳南広域都市計画区域区分の決定
（静岡県決定）
第 5 号議案附図
No. 2
市街化調整区域編入区域》
地区名 富士宮市芝川地区
面積 約 6,117.0 ha
市街化調整区域編入区域
地区名 富士市松野地区
面積 約 145.6ha
市街化調整区域編入区域
地区名 富士市富士川地区
面積 約 715.5 ha
凡 例
市街化調整区域編入区域
N
S 1 50,000
0 500 1000 2000m

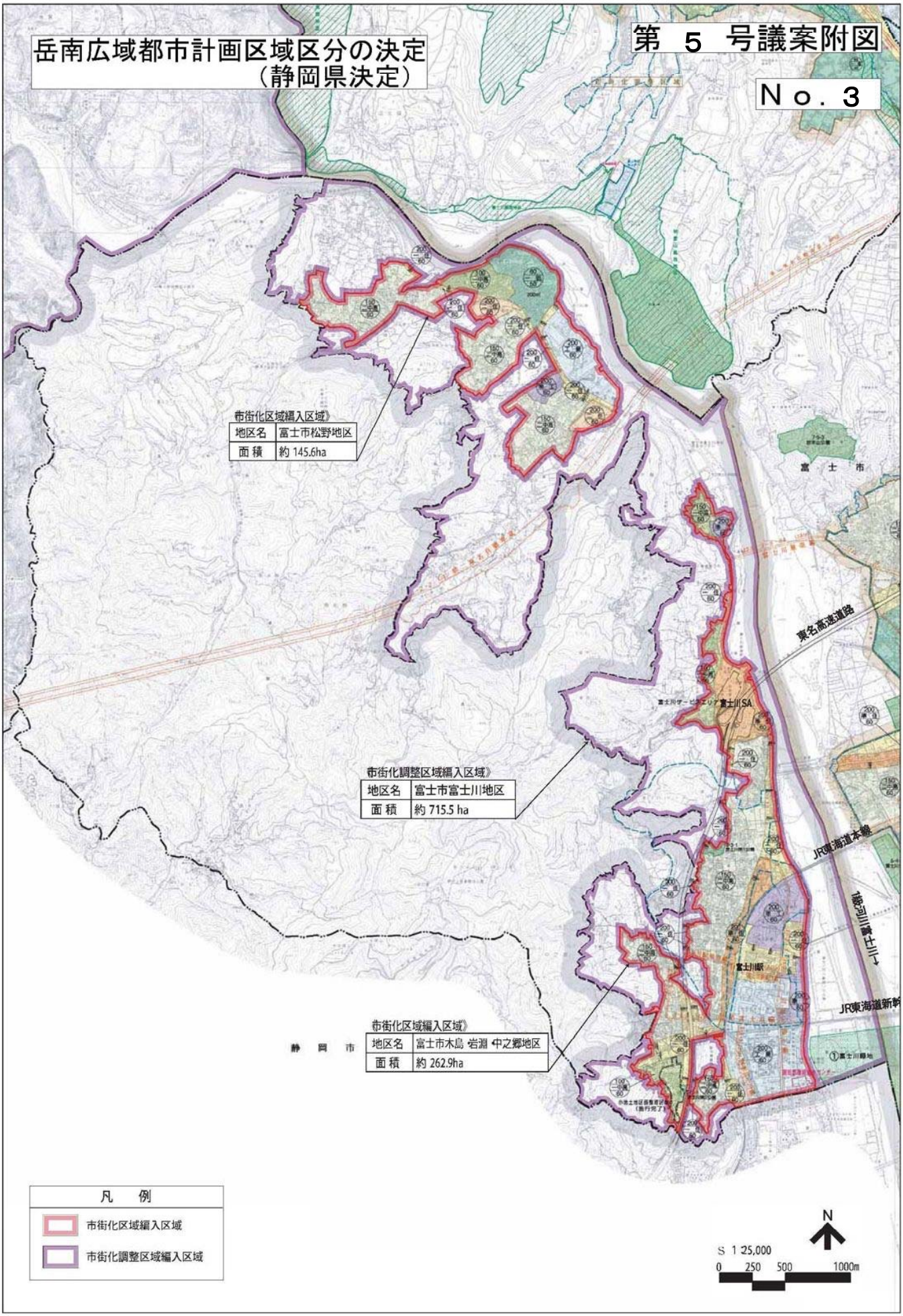
岳南広域都市計画区域区分の決定
（静岡県決定）
第 5 号議案附図
No. 3
市街化区域編入区域》
地区名 富士市松野地区
面 積 約 145.6ha
市街化調整区域編入区域》
地区名 富士市富士川地区
面 積 約 715.5 ha
市街化区域編入区域》
地区名 富士市木島・岩淵・中之郷地区
面 積 約 262.9ha
富 士 市
静 岡 市
東名高速道路
富士川SA
JR東海道本線
富士川駅
JR東海道新幹
凡 例
市街化区域編入区域
市街化調整区域編入区域
N
S 1:25,000
0 250 500 1000m